


OBRAZAC

URBANISTIČKO-TEHNIČKI USLOVI

1	Sekretarijat za uređenje prostora <hr/> Broj: <u>07-014/22-390/4</u> Datum: 02.08.2022. godine <hr/>	 <p style="text-align: center;">Crna Gora O P Š T I N A B A R</p>
2	Sekretarijat za uređenje prostora Opštine Bar, postupajući po zahtjevu Milačić Radosava iz Bara , za izdavanje urbanističko - tehničkih uslova, na osnovu člana 74 Zakona o planiranju prostora i izgradnji objekata (»Službeni list CG«, broj 64/17, 44/18, 63/18, 11/19 i 82/20), člana 1 Uredbe o povjeravanju dijela poslova Ministarstva ekologije, prostornog planiranja i urbanizma jedinicama lokalne samouprave (»Službeni list CG«, broj 87/18, 28/19, 75/19, 116/20 i 76/21) i DUP-a »Ilino« (»Sl.list CG« broj 32/09), izdaje:	
3	URBANISTIČKO-TEHNIČKE USLOVE za izradu tehničke dokumentacije	
4	Za rekonstrukciju postojećeg objekta na urbanističkoj parceli UP 2 , u zoni »G«, čiji dio čini katastarska parcela broj 4807/1 KO Novi Bar , u zahvatu DUP-a «Ilino» . Napomena: Konačna lokacija urbanističke parcele (koje katastarske parcele čine UP) će se odrediti u fazi izrade glavnog projekta, a nakon Elaborata parcelacije izrađenog od strane organizacije koja posjeduje licencu izdatu od strane nadležnog organa.	
5	PODNOŠILAC ZAHTEVA:	Milačić Radosav iz Bara
6	POSTOJEĆE STANJE: Opis lokacije - izvod iz planskog dokumenta DUP »Ilino« , urbanistička parcela UP 2 , u zoni »G«, ograničena koordinatama datim u izvodu iz DUP-a »Ilino«- grafički prilog - "Plan Parcelacije". Napomena: Uvidom u list nepokretnosti i u plan, utvrdilo se da na katastarskoj parceli broj 4807/1 KO Novi Bar, postoji porodična stambena zgrada - zgrada broj 1, površine u osnovi 76m ² , kao i pomoćna zgrada broj 2, površine u osnovi 21m ² . U dijelu LN-a gdje su podaci o teretima i ograničenjima evidentirano je da objekti nisu izgrađeni u skladu sa zakonom. Napominje se da, ukoliko se planira rekonstrukcija postojećih objekata, neophodno je predhodno ući u postupak legalizacije objekata, a sve u skladu sa smjernicama Zakona o planiranju prostora i izgradnji objekata (»Sl. list CG«, broj 64/17, 44/18, 63/18, 11/19 i 82/20).	
7	PLANIRANO STANJE:	

Faint, illegible text at the top of the page, possibly a header or introductory paragraph.

Second block of faint, illegible text.

Third block of faint, illegible text.

Fourth block of faint, illegible text.

Fifth block of faint, illegible text.

Sixth block of faint, illegible text.

Seventh block of faint, illegible text.

Eighth block of faint, illegible text.

Ninth block of faint, illegible text.

Tenth block of faint, illegible text.

Eleventh block of faint, illegible text.

Twelfth block of faint, illegible text.

Thirteenth block of faint, illegible text.

Fourteenth block of faint, illegible text.

Fifteenth block of faint, illegible text.

Sixteenth block of faint, illegible text.

Seventeenth block of faint, illegible text.

Eighteenth block of faint, illegible text.

Nineteenth block of faint, illegible text.

Twentieth block of faint, illegible text.



Namjena parcele odnosno lokacije:**Namjena je centralne funkcije – poslovanje sa stanovanjem:**

U okviru centralnih funkcija predviđena je izgradnja objekata slobodnostojećih objekata, objekata u prekinutom i neprekinutom nizu, prvenstveno namijenjenih poslovanju, administraciji, kulturi, obrazovanju, sportu i rekreaciji, trgovini i ugostiteljstvu kao i djelom višeporodičnom stanovanju. Javne površine su površine saobraćajnih i drugih infrastrukturnih koridora, kao i površine namijenjene za izgradnju komunalnih objekata. Predviđena je izgradnja škole na zasebnoj parceli sa svim pratećim sadržajima u okviru ove namjene.

USLOVI ZA REKONSTRUKCIJU POSTOJEĆIH OBJEKATA**Uslovi za dogradnju i nadogradnju postojećih objekata**

S obzirom da predmetno područje karakteriše mala zauzetost površina, program plana se zasniva na izgradnji novih objekata na velikom broju atraktivnih lokacija i prostorima predviđenim za urbanu dogradnju putem postepene rekonstrukcije.

Stoga, intervencije dogradnje i nadogradnje postojećih objekata nisu prepoznate kao prioritet niti javni interes koji bi u datim uslovima mogao biti kvalitetno realizovan već će se prepoznati kroz mjere interpolacije kroz zamjenu fizičkih struktura i uklapanje u blokovske strukture.

Specifična grana aktivnosti–nadogradnja etaža obavezuje na striktno poštovanje svih parametara dobre organizacije gradnje, efikasnosti gradnje, unificiranosti primjenjenih građevinskih elemenata, dobru pripremu koja počiva na kvalitetnim investiciono-tehničkim elaboratima i pratećim tržišnim uslovima.

Već izvršenim individualnim aktivnostima nadogradnji narušena je fizionomija naselja karakteristična za arhitekturu koja primjereno treba da odražava urbanističko -arhitektonski model kosmopolitskog značaja i mediteranskog ambijenta.

Ovim planom se stoga predviđa:

- Dograditi i nadograditi se mogu svi postojeći objekti koji svojim položajem na parceli, površinama i spratnošću ne izlaze iz okvira planom zadatih urbanističkih parametara (indeksi iskorišćenosti i izgrađenosti).
- Prije izdavanja uslova za dogradnju i nadogradnju objekta potrebno je dostaviti građevinsku dozvolu za postojeći objekat i prateću tehničku dokumentaciju. Ova dokumentacija treba da se dostavi na uvid Resornom Sekretarijatu. Na osnovu ovih podataka i provjere na terenu, nadležna služba će izdati urbanističko-tehničke uslove.
- Prilikom izdavanja urbanističko tehničkih uslova za nadogradnju i dogradnju postojećih objekata važe isti uslovi kao za izgradnju novih objekata prema smjernicama datim Planom.
- Svi postojeći objekti za koje se ustanovi da iz konstruktivnih razloga ne mogu biti nodograđeni ili dograđeni, mogu biti zamijenjeni novim, uz poštovanje svih urbanističkih parametara.
- Za sve intervencije dogradnje ili nadogradnje koristiti kvalitetne materijale (opeka, beton, kamen).
- Kod izdavanja urbanističko tehničkih uslova osnovni pristup je da jedna, više ili dio katastarskih parcela čini urbanističku parcelu, koja je namjenjena za izgradnju objekta pod uslovom da ima obezbijeđen kolski pristup sa javne saobraćajnice.
- Planirana spratnost I gabariti objekata koji se rekonstruišu su uslovljeni indexom izgrađenosti (Kiz) i indexom zauzetosti (Si) urbanističke parcele.
- Ovim Planom u skladu sa GUP-om se dozvoljava primjena maksimalnih i minimalnih urbanističkih parametara Kiz i Si, s tim što se kroz implementaciju Plana posmatrano na ukupni prostor treba ostvariti index koji je iskazan u Planu.
- U prizemlju svih objekata namjenjenih individualnom stanovanju sa djelatnostima

[The main body of the document contains several paragraphs of extremely faint, illegible text, likely bleed-through from the reverse side of the page.]



mogu se organizovati djelatnosti ukoliko ispunjavaju potrebne higijensko-tehničke i ostale, zakonom propisane uslove, odnosno ako te djelatnosti ne zagadjuju vazduh, vodu i zemlju, koji ne zahtjevaju veliku frekvenciju saobraćaja i ne stvaraju buku

- S obzirom na lokaciju predmetnog prostora, u okviru stambenih objekata organizovati prostore namjenjene turističkom smještaju u domaćoj radinosti.
- Princip uređenja zelenila u okviru urbanističkih parcela namjenjenih stambenoj izgradnji je dat u Uslovima za ozelenjavanje, a detaljna razrada je ostavljena vlasnicima;
- Dozvoljeno je ograđivanje parcela do visine 1,5 m pri čemu je visina coka max 40 cm. Materijal prema javnoj površini: kamen, metalni profili, živa ograda i njihova kombinacija. Zabranjuju se postavljanje ograda koje narušavaju estetsku vrijednost okoline.
- Parkiranje ili garažiranje vozila rješavati u okviru parcele po normi stanovanje 1 – 1.2 PM / 1 stambenoj jedinici; trgovina 20-40 PM / 1000 m²; poslovanje – 10 PM / 1000 m². Parkiranje rješavati u okviru urbanističke parcele. Ukoliko to nije moguće, važe pravila data u poglavlju: Saobraćaj – parkiranje.

Napomena: Shodno članu 218b Zakona o planiranju prostora i izgradnji objekata, do donošenja plana generalne regulacije Crne Gore za lokaciju namijenjenu planskim dokumentom za stanovanje, odnosno za poslovnu djelatnost, urbanističko-tehnički uslovi mogu se izdati za hotel, u skladu sa Pravilnikom o bližem sadržaju i formi planskog dokumenta, kriterijumima namjene površina, elementima urbanističke regulacije i jedinstvenim grafičkim simbolima („Sl.list CG” br. 24/10 i 33/14). U slučaju iz stava 1 ovog člana, osnovni urbanistički parametri (indeks izgrađenosti, indeks zauzetosti, spratnost odnosno visina objekta i odnos prema građevinskoj liniji) definisani planskim dokumentom ostaju nepromijenjeni.

7.2. Pravila parcelacije:

Nova parcelacija je predstavljena u grafičkom prilogu *Plan parcelacije prilog br. 7.*

Prostor Plana je podjeljen na zone, unutar kojih je planirana izgradnja, rekonstrukcija, dogradnja ili nadogradnja objekata u okviru ili na dijelu urbanističke parcele koja je određena jednom, više ili dijelom katastarske parcele.


Prilikom komasacije kada se udružuju dvije ili više urbanističkih parcela, dio ili jedna cijela urbanistička parcela može se privesti namjeni parking prostora u funkciji planiranog objekta.

Takođe, na zahtjev vlasnika, urbanistička parcela u neposrednoj blizini planiranog objekta ili u okviru zone može se privesti namjeni parking prostora isključivo u funkciji tog objekta i kao takva se ne može koristiti u druge svrhe.

Urbanističke parcele unutar zona su geodetski definisane u grafičkom prilogu *Plan parcelacije*, a koordinate svih urbanističkih parcela date su tabelarno.

Kada se urbanistička parcela, koja je već određena ovim Planom, ne podudara sa postojećom katastarskom parcelom (ili parcelama), kao i u drugim opravdanim slučajevima kada je potrebno izvršiti manje usklađivanje urbanističke parcele sa zemljišno-knjižnim ili katastarskim stanjem, opštinski organ uprave nadležan za poslove uređenja prostora može izvršiti usklađivanje urbanističke parcele sa zemljišno-knjižnim ili katastarskim stanjem, prilikom izdavanja urbanističko-tehničkih uslova.

Zone urbanističkih parcela u stvari predstavljaju urbanističke blokove oivičene saobraćajnicama, prirodnim barijerama ili vodenim tokovima koji zadovoljavaju uslove izgradnje propisane lokalnim planskim dokumentom. Urbanističkim parcelama u okviru zone je obezbijedjen pristup s gradske saobraćajnice ili javnog puta. Površina i oblik formiranih urbanističkih parcela omogućava optimalne uslove za izgradnju i

	<p>korišćenje prostora u skladu sa lokalnim planskim dokumentom.</p> <p>Unutar zona identifikovane su pristupne površine do svake pojedinačne urbanističke parcele, koje će kao takve funkcionisati dok za to postoji potreba, odnosno dok ne dođe do urbane rekonstrukcije u mjeri da postojeće pristupne površine izgube smisao i budu zamijenjene novim rešenjima.</p>
7.3.	<p>Građevinska i regulaciona linija, odnos prema susjednim parcelama:</p>
	<p>U svemu prema izvodu iz DUP-a »Ilino«.</p> <p>U grafičkom prilogu »Regulacija i nivelacija« date su građevinske linije objekata koje predstavljaju krajnje linije do kojih se može graditi, a tekstualnim prilogom su bliže definisane. Na osnovu regulacione i građevinske linija prema ulici ili javnoj površini odredit će se položaj i gabariti objekata, unutrašnji kolsko pješački saobraćaj, slobodni prostori, parkinzi i zelene površine.</p>
8	<p>PREPORUKE ZA SMANJENJE UTICAJA I ZAŠTITU OD ZEMLJOTRESA, KAO I DRUGE USLOVE ZA ZAŠTITU OD ELEMENTARNIH NEPOGODA I TEHNIČKO-TEHNOLOŠKIH I DRUGIH NESREĆA:</p>
	<p>S obzirom na visoku seizmičnost područja statiku računati na IX stepen MCS skale i pri projektovanju i izvođenju objekata moraju se uzeti u obzir slijedeće preporuke:</p> <ul style="list-style-type: none"> • Način fundiranja treba birati u skladu sa rezultatima geomehaničkih istraživanja i projektnih faktora seizmičnosti. • Pri odabiru konstruktivnog sistema, prednost treba dati krućim, manje fleksibilnim sistemima sačinjenim od armirano betonskih zidova i skeleta ukrućenih zidovima ili jezgrima od armiranog betona koji preuzimaju horizontalnu seizmičku silu. Skeletni sistemi bez zidova za ukrućenje nisu poželjni. • Bez obzira na izbor konstrukcije tavaničnim konstrukcijama treba posvetiti posebnu pažnju. One moraju biti monolitne, odnosno sposobne da prenesu inercijalne sile i rasporede ih na nenoseće elemente. <p>U skladu sa Zakonom o odbrani (Sl. list SRJ br. 67/93) radi se poseban Prilog mera zaštite od elementarnih i drugih većih nepogoda i uslovi od interesa za odbranu.</p> <p>Prilogom mjera zaštite definišu se potrebe i uslovi zaštite ljudi i materijalnih dobara u slučaju rata i neposredne ratne opasnosti.</p> <p>Osnovna mjera civilne zaštite je izgradnja skloništa u skladu sa Pravilnikom o tehničkim normativima za izgradnju skloništa (Sl. list SFRJ br. 55/83)</p> <p>U cilju zaštite od elementarnih nepogoda postupiti u skladu sa Zakonom o zaštiti od elementarnih nepogoda (Sl. list RCG br. 57/1992) i Pravilnikom o mjerama zaštite od elementarnih nepogoda (Sl. list RCG br. 8/1993).</p>
9	<p>USLOVI I MJERE ZAŠTITE ŽIVOTNE SREDINE:</p>
	<p>Poštovati zakon o životnoj sredini (»Sl.list CG«, br. 48/08 i 40/10).</p> <ul style="list-style-type: none"> • Tehničku dokumentaciju izraditi prema standardima vezanim za protivpožarnu i zaštitu na radu. Investitor je dužan da pribavi saglasnosti nadležnih organizacija na glavni projekat. • Planirano zelenilo prihvaćeno je kao cjelina koja omogućava: • - Pozitivno rješavanje sanitarno-higijenskih uslova (zaštitu od buke, izduvnih gasova kao i adekvatno poboljšanje kvaliteta vazduha). • - Dekorativno-estetskim vrijednostima učestvuje u stvaranju određenih estetsko-vizuelnih efekata (drvoredi uz saobraćajnice i parkinge, karakteristične vrste podneblja). • - Zelene površine podignute po određenim principima omogućavaju pasivan odmor. • - Nesporna je uloga zelenila pri elementarnim nepogodama i katastrofama.

10	USLOVI ZA PEJZAŽNO OBLIKOVANJE:
	<p>Princip uređenja zelenila u okviru urbanističke parcele je dat u Uslovima za ozelenjavanje, a detaljna razrada je ostavljena vlasnicima.</p> <p>Materijalizacija ograda mora da bude u skladu sa arhitektonskim nasljeđem primorskih gradova uz primjenu prirodnih autohtonih materijala. Dozvoljeno je ograđivanje parcela do visine 1,5 m pri čemu je visina coka max 40 cm. Materijal prema javnoj površini: kamen, metalni profili, živa ograda i njihova kombinacija. Zabranjuju se postavljanje ograda koje narušavaju estetsku vrijednost okoline.</p> <p>Zelenilo u okviru centralnih funkcija</p> <p>Naročito je važan izgled zelene površine oko ulaza u objekat i prilaznih površina. Na tim površinama predvidjeti visoko dekorativne reprezentativne vrste sa ciljem da se istakne važnost samih objekata ispred kojih se nalaze.</p> <ul style="list-style-type: none"> • Ozelenjavanje se sprovodi primjenom autohtonih i odgovarajućih alohtonih vrsta, sa posebnom pažnjom na uređenje prilaza kompleksu, isticanje reklamnih i informacionih tabli, uz ostale elemente kao što su klupe, korpe za otpatke i adekvatno osvetljenje. • Potrebno je napraviti adekvatan izbor vrsta i voditi računa o svim kompozicionim elementima. Predložene vrste moraju biti dekorativne kako zbog boje i oblika cvjetova i plodova tako i zbog oblika krošnje drveća. Kombinacijom lišćarskih, zimzelenih i četinarskih vrsta drveća dobija se pozitivan efekat zelenila u svim godišnjim dobima. <p>Slobodne (računajući interne komunikacije i druge prateće sadržaje) i zelene površine u okviru ove namjene treba da zauzimaju minimum 30% od ukupne površine parcele.</p>
11	<p>USLOVI I MJERE ZAŠTITE NEPOKRETNIH KULTURNIH DOBARA I NJIHOVE ZAŠTIĆENE OKOLINE:</p> <p>Poštovati Zakon o zaštiti kulturnih dobara (»Sl.list CG«, br. 049/10 od 13.08.2010, 040/11 od 08.08.2011, 044/17 od 06.07.2017) tj. 3. Slučajna otkrića: Član 87, u kojima se navode obaveze pronalazača, kao i Član 88 – obeveze Uprave i investitora.</p>
12	<p>USLOVI ZA LICA SMANJENE POKRETLJIVOSTI I LICA SA INVALIDITETOM:</p> <p>Potrebno je omogućiti pristup lica sa posebnim potrebama u sve objekte i djelove objekata koji svojom funkcijom podrazumjevaju javni pristup. Kroz objekte i djelove objekata u kojima je omogućen rad licima sa posebnim potrebama neophodno je obezbjediti nesmetano kretanje kolica, pristup u odgovarajuće dimenzionisane liftove i sanitarne prostorije. Projektom obezbjediti nesmetan pristup, kretanje, boravak i rad lica smanjene pokretljivosti, u skladu sa Pravilnikom o bližim uslovima i načinu prilagođavanja objekata za pristup lica smanjene pokretljivosti (»Sl.list CG«, br. 48/13).</p>
13	<p>OSTALI USLOVI:</p> <p style="text-align: center;">/</p>
14	<p>USLOVI ZA OBJEKTE KOJI MOGU DA UTIČU NA BEZBJEDNOST VAZDUŠNOG SAOBRAĆAJA:</p> <p style="text-align: center;">/</p>
15	<p>USLOVI ZA OBJEKTE KOJI MOGU DA UTIČU NA PROMJENE U VODNOM REŽIMU:</p> <p style="text-align: center;">/</p>

16	MOGUĆNOST FAZNOG GRAĐENJA OBJEKTA:
	/
17	USLOVI ZA PRIKLJUČENJE NA INFRASTRUKTURU:
17.1.	Uslovi priključenja na elektroenergetsku infrastrukturu:
	<p>U svemu prema izvodu iz DUP-a »Ilino«, grafički prilog »Elektroenergetska infrastruktura« i uslovima koje odredi Crnogorski elektrodistributivni sistem.</p> <p>Elektroenergetska infrastruktura:</p> <p>Upućuje se investitor da pri izradi tehničke dokumentacije (idejni projekat ili glavni projekat) mora poštovati Tehničke preporuke CEDIS-a i to:</p> <ul style="list-style-type: none"> • Tehnička preporuka za priključenje potrošača na niskonaponsku mrežu TP-2 (dopunjeno izdanje); • Tehnička preporuka – Tipizacija mjernih mjesta; • Uputstvo i tehnički uslovi za izbor i ugradnju ograničivača strujnog opterećenja; • Tehnička preporuka TP-1b-Distributivna transformatorska stanica DTS- EPCG 10/04 kV. <p>Tehničke preporuke dostupne su na sajtu CEDIS-a. Investitor je obavezan da od CEDIS-a pribavi potvrdu o ometanju/neometanju elektroenergetskih instalacija na urbanističkoj parceli/lokaciji.</p>
17.2.	Uslovi priključenja na vodovodnu i kanalizacionu infrastrukturu:
	U svemu prema izvodu iz DUP-a »Ilino«, grafički prilog Hidrotehnička infrastruktura i tehničkim uslovima za izradu projektne dokumentacije za priključenje na hidrotehničku infrastrukturu propisanim od strane d.o.o. »Vodovod i kanalizacija« Bar.
17.3.	Uslovi priključenja na saobraćajnu infrastrukturu:
	U svemu prema izvodu iz DUP-a »Ilino«, grafički prilog »Saobraćaj« i saobraćajno-tehničkim uslovima dobijenim od strane nadležnog organa, a koji čine sastavni dio ovih uslova.
17.4.	Ostali infrastrukturni uslovi:
	<p>Elektronska komunikacija:</p> <p>Upućuje se investitor da, pri izradi tehničke dokumentacije iz oblasti elektronskih komunikacija, mora poštovati sledeće pravilnike:</p> <ul style="list-style-type: none"> - Pravilnik o širini zaštitnih zona i vrsti radio koridora u kojima nije dopušteno planiranje i gradnja drugih objekata (»Sl. list CG«, br. 33/14), kojim se propisuju način i uslovi određivanja širine zaštitnih zona elektronskih komunikacionih mreža, elektronske komunikacione infrastrukture i povezane opreme i radio koridora u čijoj zoni nije dopušteno planiranje i gradnja drugih objekata; - Pravilnik o tehničkim i drugim uslovima za projektovanje, izgradnju i korišćenje elektronske komunikacione mreže, elektronske komunikacione infrastrukture i povezane opreme u objektima (»Sl. list CG«, br. 41/15), kojim se propisuju tehnički i drugi uslovi za projektovanje, izgradnju i korišćenje elektronske komunikacione mreže, elektronske komunikacione infrastrukture i povezane opreme u poslovnim i stambenim objektima; - Pravilnik o uslovima za planiranje, izgradnju, održavanje i korišćenje pojedinih vrsta elektronskih komunikacionih mreža, elektronske komunikacione infrastrukture i povezane opreme, koji propisuju uslovi za planiranje, izgradnju, održavanje i korišćenje pojedinih vrsta elektronskih komunikacionih mreža, elektronske komunikacione infrastrukture i povezane opreme u Crnoj Gori; - Pravilnik o zajedničkom korišćenju elektronske komunikacione infrastrukture i povezane opreme, (»Sl. list CG«, br. 52/14), kojim se propisuju uslovi i način zajedničkog korišćenja elektronske komunikacione infrastrukture i povezane opreme, kao i mjere za povećanje razpoloživosti slobodnih kapaciteta u toj infrastrukturi.



Web sajtovi:

- Sajt na kome se nalaze relevantni propisi u skladu sa kojim se obavlja izrada tehničke dokumentacije <http://www.ekip.me/regulativa/>
- Sajt na kome Agencija objavljuje podatke o postojećem stanju elektronske komunikacione infrastrukture <http://ekinfrastruktura.ekip.me/ekip.me> kao i
- adresa web portala <http://ekinfrastruktura.ekip.me/ekip/login.jsp> preko koga sve zainteresovane strane od Agencije za telekomunikacije i poštansku djelatnost mogu da zatraže otvaranje korisničkog naloga, kako bi pristupili georeferenciranoj bazi podataka elektronske komunikacione infrastrukture.

18

POTREBA IZRADE GEODETSKIH, GEOLOŠKIH (GEOTEHNIČKIH, INŽENJERSKO-GEOLOŠKIH, HIDROGEOLOŠKIH, GEOMEHANIČKIH I SEIZMIČKIH) PODLOGA, KAO I VRŠENJA GEOTEHNIČKIH ISTRAŽNIH RADOVA I DRUGIH ISPITIVANJA:

Za izradu tehničke dokumentacije stambenih objekata površine preko 1000 m² i objekata koji imaju četiri i više nadzemnih etaža, potrebno je predhodno izraditi Geotehnički elaborat shodno Zakonu o geološkim istraživanjima ("Sl. list RCG", br. 28/93, 27/94, 42/94, 26/07), kojim će se utvrditi geološka i hidrogeološka svojstva terena, odnosno geotehnički uslovi za izgradnju objekata, takođe je potrebno dobiti saglasnost na navedeni elaborat od Ministarstva Ekonomije.

19

POTREBA IZRADE URBANISTIČKOG PROJEKTA

/

20

URBANISTIČKO-TEHNIČKI USLOVI ZA ZGRADE SADRŽE I URBANISTIČKE PARAMETRE

Oznaka urbanističke parcele:	UP 2, zona G
Površina urbanističke parcele:	336 m²
Minimalni i maksimalni indeks zauzetosti:	Min 40% Max 75% Min pod objektom 134 m² Max pod objektom 252 m²
Minimalni i maksimalni indeks izgrađenosti:	Min 1,5 Max 4,2 Indeks izgrađenosti je količnik ukupne građevinske bruto površine objekata i površine parcele (lokacije, bloka, zone) izražene u istim mjernim jedinicama. Računa se u skladu sa važećim standardima.
Bruto građevinska površina objekata (min / max BGP):	Min 503 m² Max 1409 m² Bruto građevinska površina objekta je zbir bruto površina svih nadzemnih etaža objekta, a određena je spoljašnjim mjerama finalno obrađenih zidova. Bruto površina podzemnih etaža se uzima ili ne uzima u obzir zavisno od njene namjene: ukoliko je namjena podzemnih etaža poslovna (trgovina, disko klub ili neka druga namjena čija funkcija opterećuje parcelu infrastrukturom) onda se u ukupnu bruto građevinsku površinu računa i površina podzemne etaže, ukoliko je namjena podzemne etaže garaža, podrum ili instalaciona etaža onda se

	njena površina ne uračunava u ukupnu bruto građevinsku površinu.
Maksimalna spratnost objekata:	<p style="text-align: center;">11 nadzemnih etaža</p> <p>Izgradnja podruma i suterena je ispod svih objekata dozvoljena, ali nije obaveza. Etaže ispod kote prizemlja tretiraju se kao suterenski i podrumski prostori i ne ulaze u proračun dozvoljene bruto površine objekta. Ukoliko se u suterenskoj ili podrumskoj etaži planiraju garažni prostori, gabarit podzemne etaže može biti veći od gabarita objekta, ali pod uslovom da se njenom izgradnjom ne ugrožavaju susjedni objekti ni parcele. Ukoliko je krov podzemne garaže ozelenjen i parterno uređen njen gabarit ne ulazi u proračun procenta zauzetosti parcele, već se smatra uređenom zelenom površinom.</p>
Maksimalna visinska kota objekta:	
Parametri za parkiranje odnosno garažiranje vozila:	<p>Planom je predviđeno da vlasnici parcela rješavaju parkiranje vozila na svojim parcelama što je osnovni princip i za planirano stanje.</p> <p>Prilikom komasacije kada se udružuju dvije ili više urbanističkih parcela, dio ili jedna cijela urbanistička parcela može se privesti namjeni parking prostora u funkciji planiranog objekta. Takođe, na zahtjev vlasnika, urbanistička parcela u neposrednoj blizini planiranog objekta ili u okviru zone može se privesti namjeni parking prostora isključivo u funkciji tog objekta i kao takva se ne može koristiti u druge svrhe.</p> <p>Ovim DUP-om je prihvaćen princip da svaki objekat treba da zadovolji svoje potrebe za stacioniranjem vozila na parceli na kojoj se objekat gradi. Parking mjesta predvidjeti sa dimenzijama 2,5 x 5,0 m, min. 4,8 m. Obrada otvorenih parkinga treba da je takva da omogući maksimalno ozelenjavanje.</p> <p>Parkiranje ili garažiranje vozila rješavati u okviru urbanističke parcele po normi:</p> <ul style="list-style-type: none"> - stanovanje 1 – 1.2 PM / 1 stambenoj jedinici; - trgovina 20-40 PM / 1000 m²; - poslovanje – 10 PM /1000 m². <p>Parkiranje rješavati u okviru urbanisitčke parcele. Ukoliko to nije moguće, važe pravila data u poglavlju: Saobraćaj – parkiranje i Uslovi za parcelaciju.</p>
Smjernice za oblikovanje i materijalizaciju, posebno u odnosu na ambijentalna svojstva područja:	Materijalizacija objekata treba da bude u skladu sa njihovom namjenom, imajući u vidu elemente racionalne i brze gradnje uz primjenu adekvatne arhitektonske plastike na kubusima

Faint, illegible text covering the majority of the page, likely bleed-through from the reverse side.



	<p>jednostavnih geometrijskih formi, pa se iz toga pored ostalog podrazumijeva:</p> <ul style="list-style-type: none"> - Primjena savremene tehnologije gradnje elemenata kao glavnog arhitektonskog i konstruktivnog sklopa u tehnologiji montaže i polumontaže. - Primjena svih elemenata dobrih fizičkih karakteristika kao preduslova zaštite od nepovoljnih klimatskih uticaja. - Obrada fasada u savremenom tretmanu uz primjenu ventilisanih fasada ili sendvič elemenata. - Zidovi ispune odnosno konstrukcije za fino obrađenim fasadnim platnima. - Primjena arhitektonske plastike i boje u vidu betonskih reljefa, atika i ograda. <p>Krovovi - preporučuje se izgradnja kosih krovova blagog nagiba (približno 15°), dvovodnih ili razuđenih.</p> <p>Fasade - Obrada fasada mora biti izvedena od odgovarajućih materijala koji garantuju adekvatnu zaštitu enterijera objekata. Kolorit objekata uskladiti sa njihovom funkcijom, okolinom, građevinskim naslijeđem i klimatskim uslovima.</p>
<p>Uslovi za unapređenje energetske efikasnosti:</p>	<p>Obavezno je racionalno planiranje potrošnje energije, te stoga time i uslovljen izbor rješenja energetskih karakteristika objekta, opreme i instalacija.</p> <p>Na planu racionalizacije potrošnje energije predlažu se dvije osnovne mjere: štednja i korišćenje alternativnih, odnosno obnovljivih izvora energije. Osnovna mjera štednje koju ovaj DUP predlaže je poboljšanje toplotne izolacije prostorija, koja u ljetnjem periodu ne dozvoljava pregrijavanje dok u zimskom zadržava toplotu. Osim odgovarajuće termoizolacije potrebno je voditi računa o adekvatnoj veličini otvora vodeći računa o mikroklimatskim uslovima ovog podneblja.</p> <p>Klimatski uslovi Bara omogućuju korišćenje sunčeve energije. Predlaže se ugrađivanje krovnih solarnih kolektora koji mogu da uštede značajnu količinu energije za zagrijavanje vode.</p>
<p>21</p>	<p>DOSTAVLJENO: Podnosiocu zahtjeva, u spise predmeta urbanističko-građevinskoj inspekciji i arhivi.</p>
<p>22</p>	<p>OBRADIVAČ URBANISTIČKO-TEHNIČKIH USLOVA:</p> <p style="text-align: right;">Samostalni savjetnik III Arh. Lara Dabanović spec. sci.</p>

SECRET


SECRET

SECRET

SECRET

SECRET



23	OVLAŠĆENO SLUŽBENO LICE:	Samostalni savjetnik III Arh. Lara Dabanović spec. sci.
24	M.P.	 potpis ovlašćenog službenog lica
25	PRILOZI:	
	<ul style="list-style-type: none"> - Grafički prilozi iz planskog dokumenta - Rješenje broj UPI 14-341/22-349/1 od 01.08.2022.godine, izdatim od strane Sekretarijata za komunalno – stambene poslove i zaštitu životne sredine, Opština Bar - Tehnički uslovi broj 1497 od 06.03.2019.godine, izdatim od strane d.o.o. "Vodovod I kanalizacija" - Bar - List nepokretnosti i kopija katastarskog plana broj 460-DJ-916/2022 od 08.07.2022.godine, izdatim od strane Uprave za katastar i državnu imovinu – PJ Bar 	<p>Napomena: U predmetnom zahtjevu nije precizirana namjena objekta. Ukoliko planirani objekat, u odnosu na svoju namjenu, spada u poslove iz nadležnosti Ministarstva ekologije, prostornog planiranja i urbanizma (hotel, turističko naselje sa najmanje četiri ili pet zvjezdica i turističke rizorte), iz člana 1 Uredbe o povjeravanju dijela poslova Ministarstva ekologije, prostornog planiranja i urbanizma jedinicama lokalne samopurave («Sl. List CG» br. 87/18, 28/19, 75/19, 116/20 i 76/21), izdavanje UTU je iz nadležnosti citiranog Ministarstva.</p>



Crna Gora
O P Š T I N A B A R

Sekretarijat za uređenje prostora

Broj: 07-014/22-390/4
Bar, 02.08.2022. godine

IZVOD IZ DUP-a »ILINO«

Za urbanističku parcelu **UP2**, u zoni »**G**«



Ovjerava:
Samostalni savjetnik III

[Signature]
Arch. **Lara Dabanović**, spec.sci.

DUP ILINO



5

ANALIZA POSTOJECEG STANJA

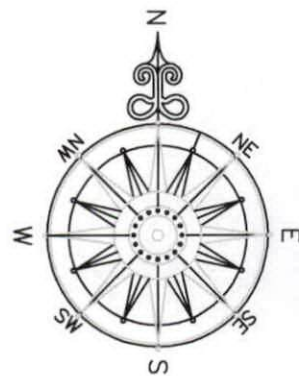
razmjera:
R 1:1000

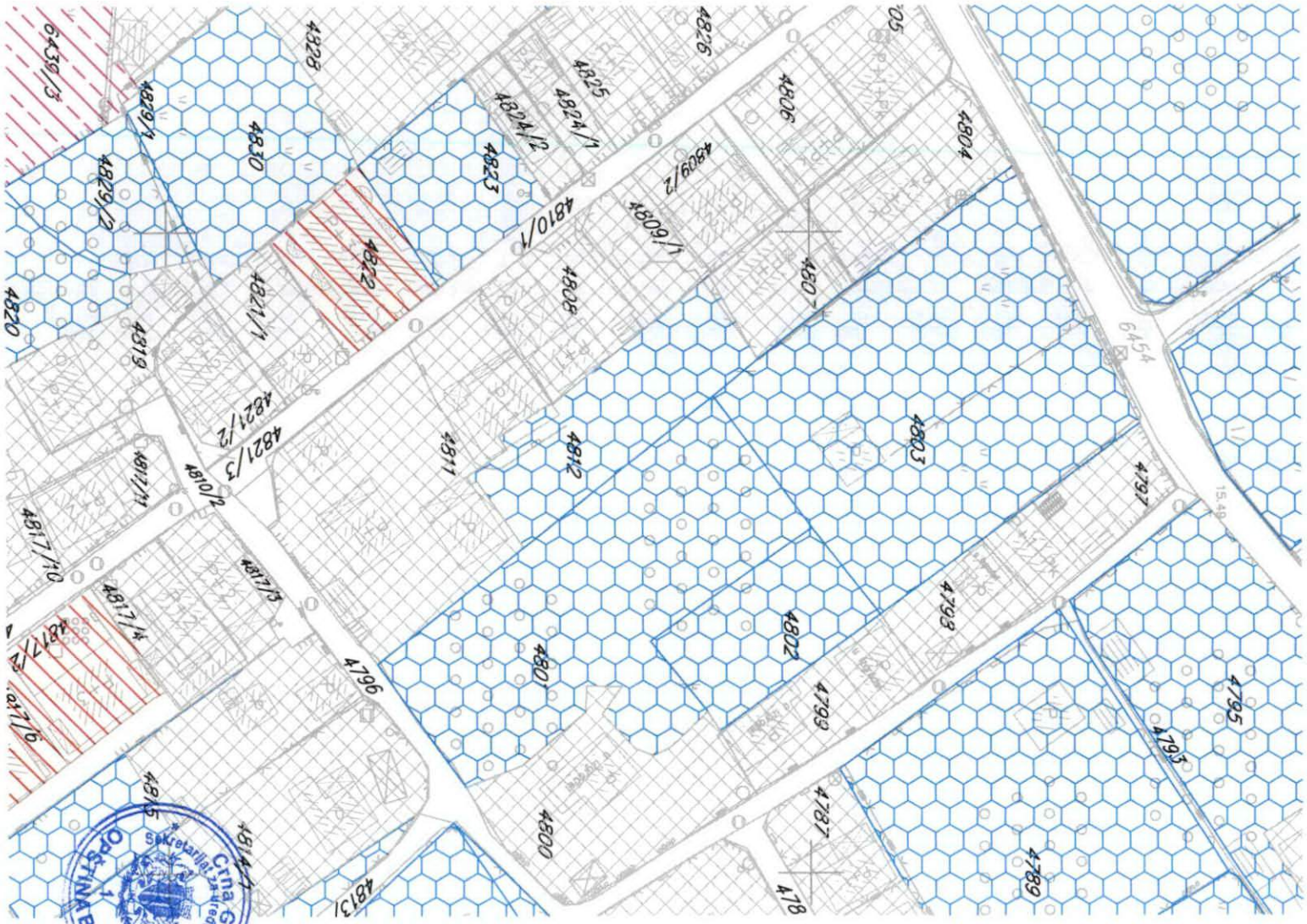
investitor: Skupština Opštine Bar

obrađivač:

Legenda

	granica plana
	namjena benzinska pumpa
	namjena neizgradjeni prostori
	namjena kolektivno stanovanje sa djelatnostima
	namjena drustvene djelatnosti
	namjena individualno stanovanje
	regulacija rijeke
	zeljeznicka pruga





DUP ILINO



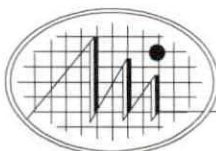
7

PLAN PARCELACIJE

razmjera:
R 1:1000










investitor: Skupština Opštine Bar

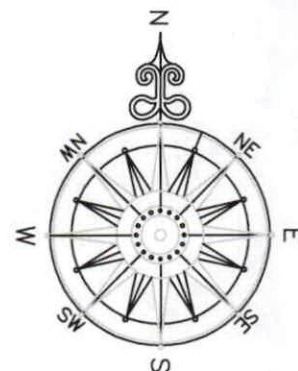
obrađivač:



Holding MONTENEGROINŽENJERING - PODGORICA

Legenda

-  granica plana
-  željeznička pruga i koridor
-  regulacija vodotoka rijeke Zeljeznice
-  urbanistička zona
-  urbanistička parcela
-  urbanističke parcele namijenjene komunalnoj infrastrukturi
-  oznaka urbanističke zone
-  oznaka urbanističke parcele
-  postojeći objekti



G3	6591009.88	4663308.64
G4	6590995.67	4663298.82
G12	6591006.79	4663284.44
G13	6591022.61	4663293.62



DUP ILINO



8

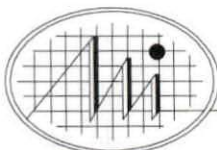
PLAN
NIVELACIJE I REGULACIJE

razmjera:

R 1:1000












investitor: Skupština Opštine Bar

obrađivač:

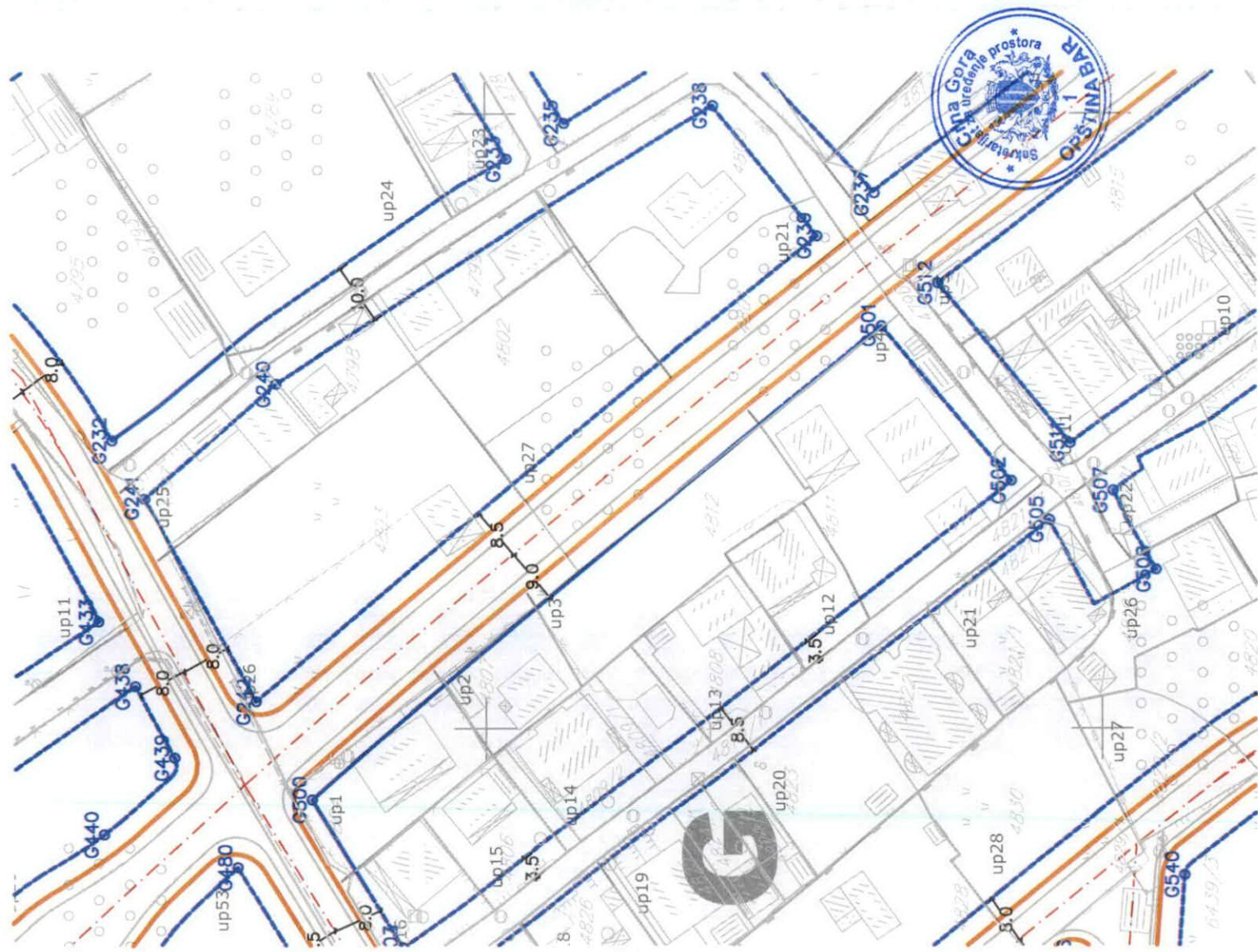


Holding MONTENEGROINŽENJERING - PODGORICA

Legenda

-  granica plana
-  željeznička pruga i koridor
-  regulacija vodotoka rijeke Zeljeznice
-  urbanistička zona
-  urbanistička parcela
-  urbanističke parcele namijenjene komunalnoj infrastrukturi
-  oznaka urbanističke zone
-  oznaka urbanističke parcele
-  postojeći objekti
-  građevinska linija
-  Kote građevinskih linija





G500	6590988.48	4663328.05
G501	6591065.41	4663235.48
G502	6591040.29	4663214.59
G503	6590964.38	4663313.29



DUP ILINO



9

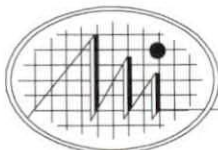
PLAN
NAMJENE POVRSINA

razmjera:

R 1:1000

investitor: Skupština Opštine Bar

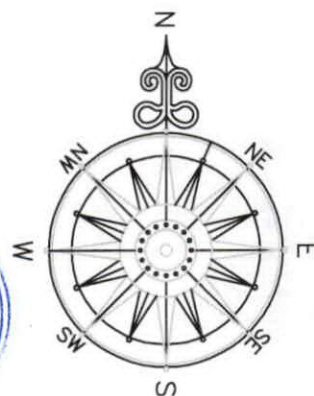
obrađivač:




Holding MONTENEGROINŽENJERING - PODGORICA

Legenda

-  granica plana
-  željeznička pruga i koridor
-  regulacija vodotoka rijeke Zeljeznice
-  namjena stanovanje srednjih gustina
-  namjena stanovanje velikih gustina
-  namjena centralne funkcije
-  namjena turističko stanovanje
-  namjena centralne funkcije -skola
-  oznake urbanisticke parcele
-  oznake urbanisticke zone





DUP ILINO



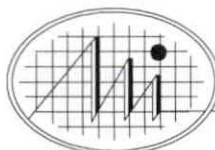
10

PLAN SAOBRAĆAJA

razmjera:
R 1:1000








investitor: Skupština Opštine Bar

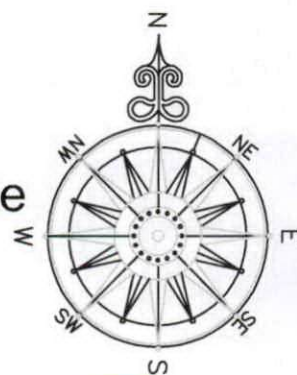
obrađivač:



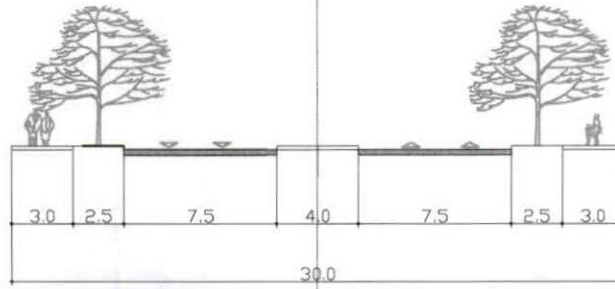
Holding MONTENEGROINŽENJERING - PODGORICA

Legenda


-  granica plana
-  željeznička pruga i koridor
-  regulacija vodotoka rijeke Zeljeznice
-  urbanistička zona
-  urbanistička parcela
-  postojeći objekti
-  oznaka urbanističke zone
-  urbanističke parcele namjenjene komunalnoj infrastrukturi



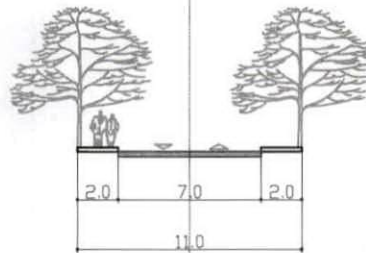
presjek1-1



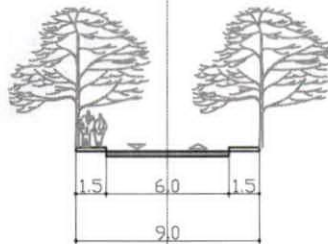
presjek2-2



presjek3-3



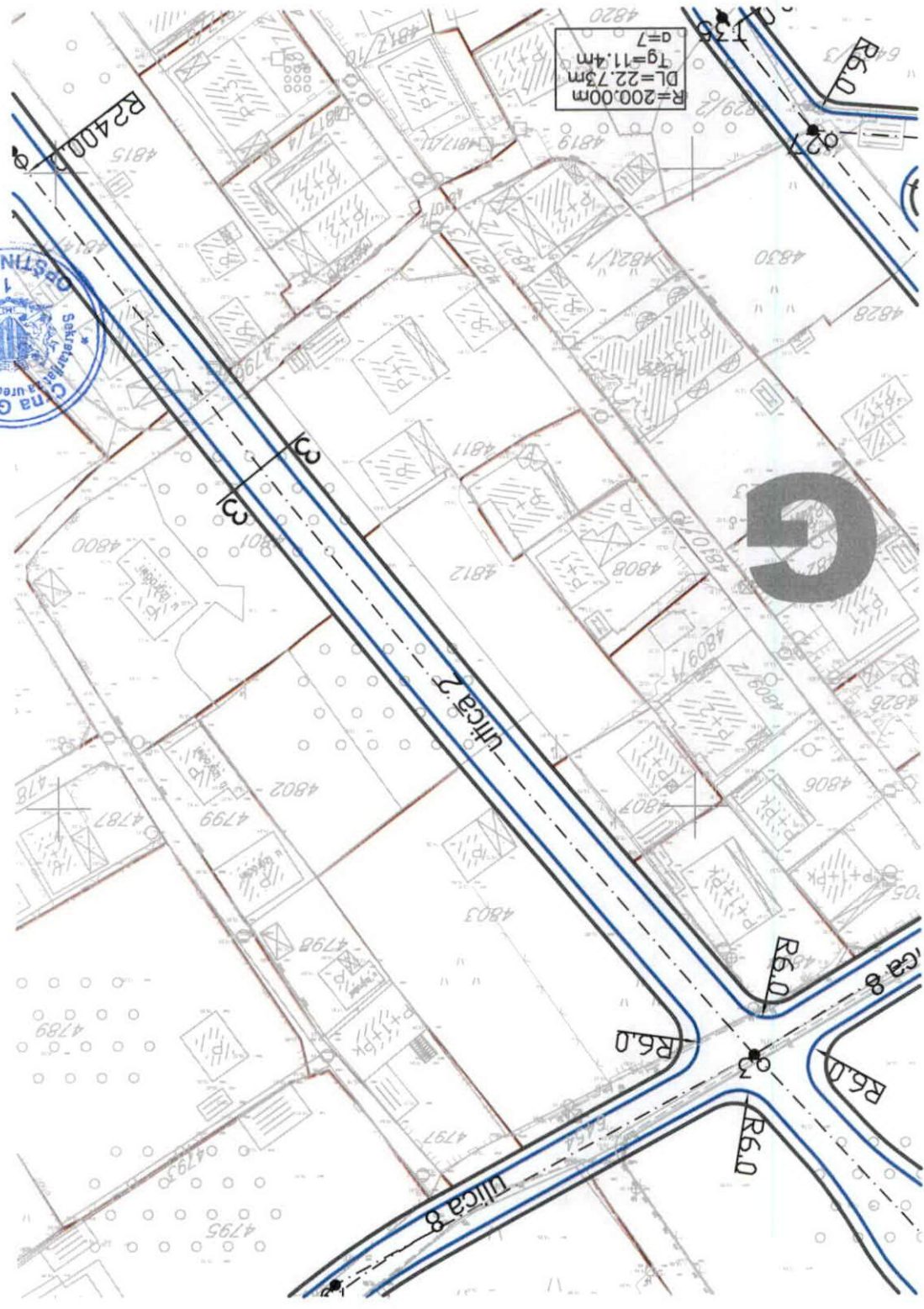
presjek 4-4



- o1 6591170.25 4663098.34
- o2 6591106.81 4663196.55
- o3 6590990.92 4663338.92
- o4 6591174.75 4663451.09
- o5 6591223.95 4663463.96
- o6 6591353.94 4663538.95
- o7 6591314.30 4663322.91
- o8 6591373.48 4663360.85
- o9 6591433.35 4663298.73
- o10 6590821.38 4663523.71
- o11 6591026.61 4663711.88
- o12 6591106.41 4663670.58
- o13 6591025.57 4663780.22
- o14 6591271.90 4663623.52
- o15 6591011.89 4663850.60
- o16 6590722.28 4663631.05
- o17 6590548.20 4663808.33
- o18 6590377.67 4663556.88
- o19 6590478.97 4663428.13
- o20 6590533.49 4663473.60
- o21 6590626.10 4663550.84
- o22 6590658.78 4663443.65
- o23 6590718.26 4663327.38
- o24 6590700.43 4663173.72
- o25 6590778.16 4663224.58
- o26 6590906.87 4663287.12
- o27 6590981.15 4663194.11
- o28 6591027.88 4663123.88
- o29 6590848.86 4663135.66
- o30 6590729.46 4663125.19
- o31 6590809.86 4663094.18

- T1 6591500.55 4663383.35
- T2 6591454.78 4663342.88
- T3 6591373.74 4663360.83
- T4 6591396.70 4663223.16
- T5 6591200.40 4663241.77
- T6 6591243.78 4663465.77
- T7 6591203.29 4663462.08
- T8 6591105.30 4663424.36
- T9 6591056.92 4663374.94
- T10 6591244.02 4663584.85
- T11 6591169.31 4663635.15
- T12 6591064.03 4663602.35
- T13 6591134.71 4663652.24
- T14 6591138.81 4663760.72
- T15 6591055.20 4663703.74
- T16 6590891.24 4663563.84
- T17 6590964.55 4663615.23
- T18 6591034.99 4663723.70
- T19 6590942.18 4663811.11
- T20 6590823.58 4663790.55
- T21 6590769.09 4663670.52
- T22 6590469.20 4663745.74
- T23 6590506.48 4663531.38
- T24 6590653.26 4663510.09
- T25 6590791.67 4663501.73
- T26 6590723.88 4663445.08
- T27 6590653.26 4663444.18
- T28 6590708.50 4663369.73
- T29 6590614.63 4663268.89
- T30 6590720.53 4663318.54
- T31 6590667.61 4663149.73
- T32 6590777.15 4663225.31
- T33 6590844.44 4663250.76
- T34 6590905.00 4663200.00
- T35 6590995.28 4663176.40





R=200.00m
DL=22.73m
Tg=11.4m
D=7

DUP ILINO



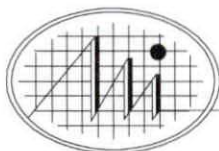
11

PLAN OZELENJAVANJA

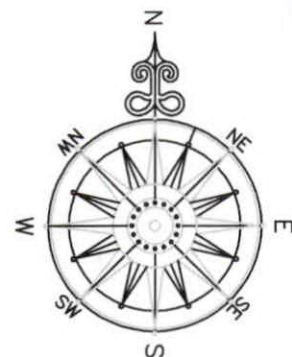
razmjera:
R 1:1000

investitor: Skupština Opštine Bar

obrađivač:



Holding MONTENEGROINŽENJERING - PODGORICA




legenda:



granica plana



zelenilo kolektivnog stanovanja



zelenilo u okviru turističkog stanovanja



zelenilo u okviru centralnih funkcija



zelenilo u zoni obrazovanja



zelenilo duž vodotoka



Zelene površine manjih trgova, skverova i kružnih tokova




rijeka Železnica



linearno zelenilo





DUP ILINO



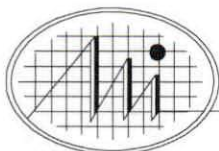
12

PLAN
ELEKTROENERGETIKE

razmjera:
R 1:1000









investitor: Skupština Opštine Bar

obrađivač:



Holding MONTENEGROINŽENJERING - PODGORICA

Legenda

-  granica plana
-  željeznička pruga i koridor
-  regulacija vodotoka rijeke Zeljeznice
-  postojeći objekti
-  urbanistička zona
-  urbanistička parcela
-  urbanističke parcele namijenjene komunalnoj infrastrukturi
-  oznaka urbanističke zone



TS 10 / 0,4 kV



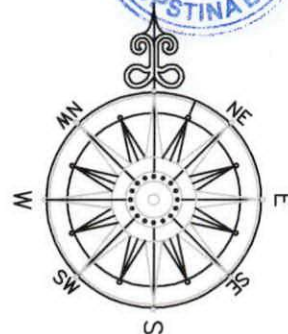
PLANIRANA TS 10 / 0,4 kV

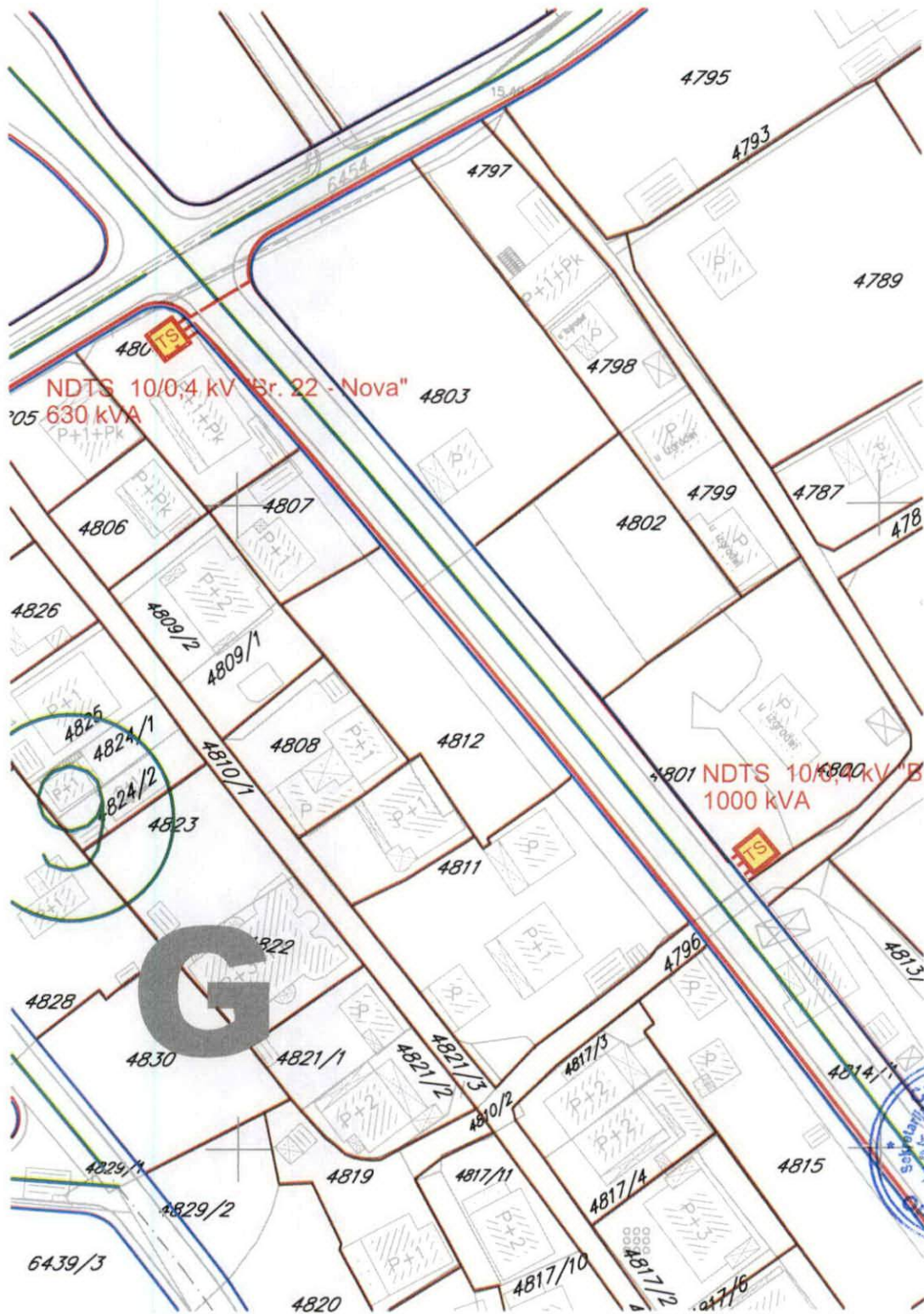
10 kV KABAL

10 kV KABAL PLANIRAN

10 kV KABAL IZMJESTEN

GRANICE ZONA NAPAJANJA





NDTS 10/0,4 kV "Br. 22 - Nova" 630 kVA

NDTS 10/0,4 kV "B" 1000 kVA

G



DUP ILINO

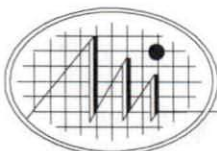


13 PLAN TELEKOMUNIKACIJA

razmjera:
R 1:1000
















investitor: Skupština Opštine Bar

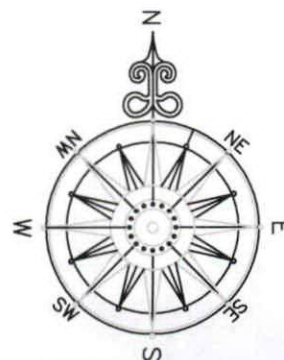
obrađivač:

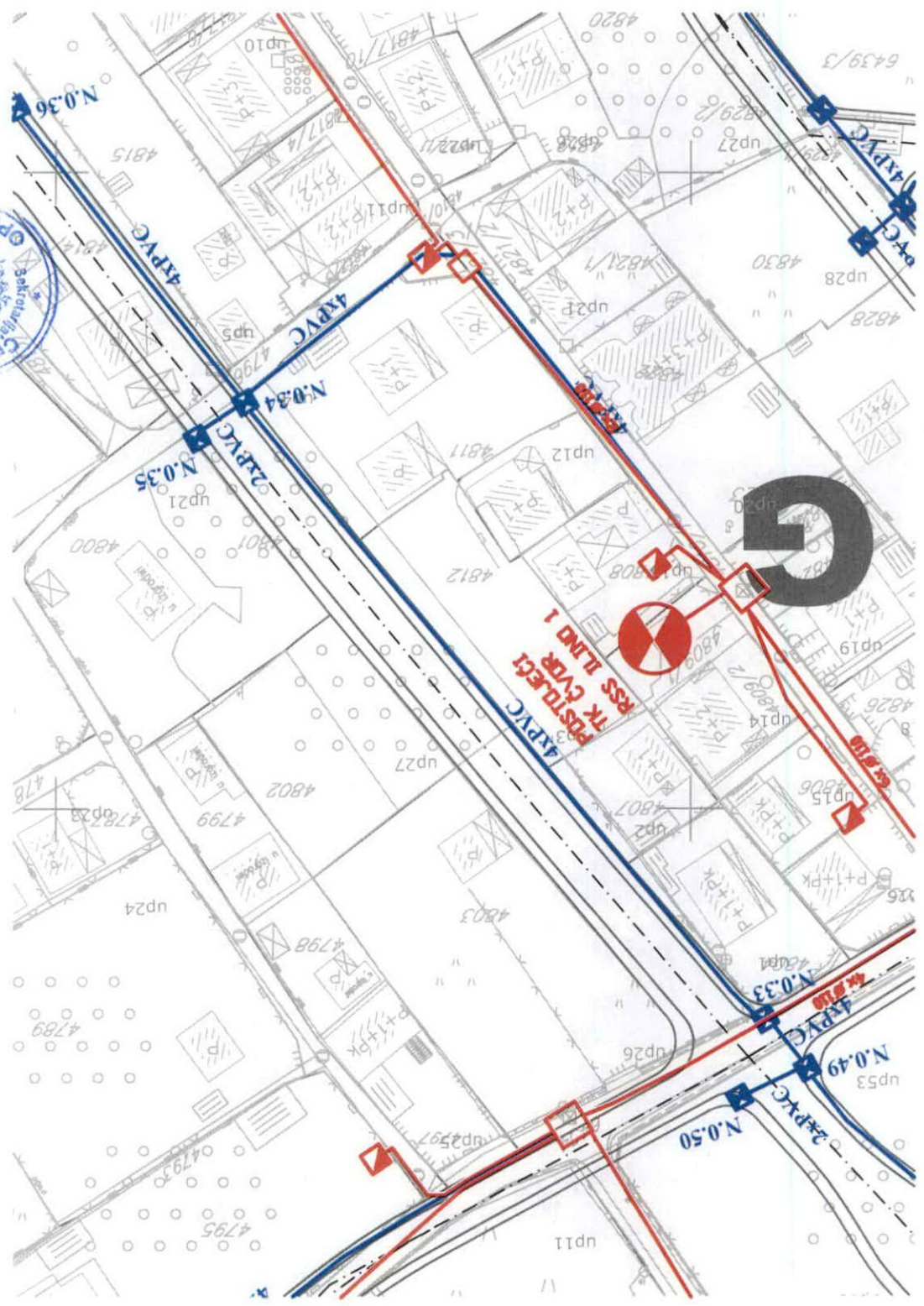


Holding MONTENEGROINŽENJERING - PODGORICA

Legenda

-  granica plana
-  željeznička pruga i koridor
-  regulacija vodotoka rijeke Zeljeznice
-  urbanistička zona
-  urbanistička parcela
-  urbanističke parcele namjenjene komunalnoj infrastrukturi
-  oznaka urbanističke zone
-  oznaka urbanističke parcele
-  postojeci objekti
-  postojeći tk čvor RSS IIino 1
-  postojeće tk okno
-  postojeća tk kanalizacija
-  postojeći spoljašnji tk izvod
-  postojeći unutrašnji tk izvod
-  planirano tk okno
-  planirana tk kanalizacija
- N.0.1,...150 broj planiranog tk okna
- 2,4xPVC broj PVC cijevi 110mm u planiranoj tk kanalizaciji





DUP ILINO



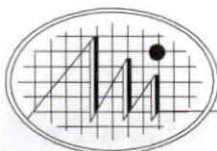
14

PLAN HIDROTEHNIČKE
INFRASTRUKTURE

razmjera:
R 1:1000

investitor: Skupština Opštine Bar

obrađivač:



Holding MONTENEGROINŽENJERING - PODGORICA

Legenda



granica plana



željeznička pruga i koridor



regulacija vodotoka rijeke Zeljeznice



urbanistička zona



urbanistička parcela



urbanističke parcele namjenjene
komunalnoj infrastrukturi



oznaka urbanističke zone



oznaka urbanističke parcele



postojeci objekti



Postojeća vodovodna mreža



Planirana vodovodna mreža



Protivpožarni hidrant



Postojeća fekalna kanalizacija



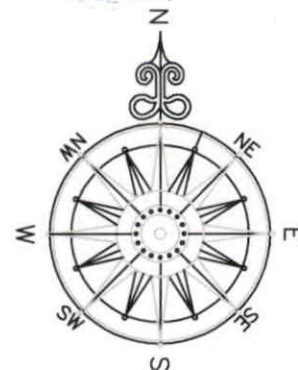
Planirana fekalna kanalizacija

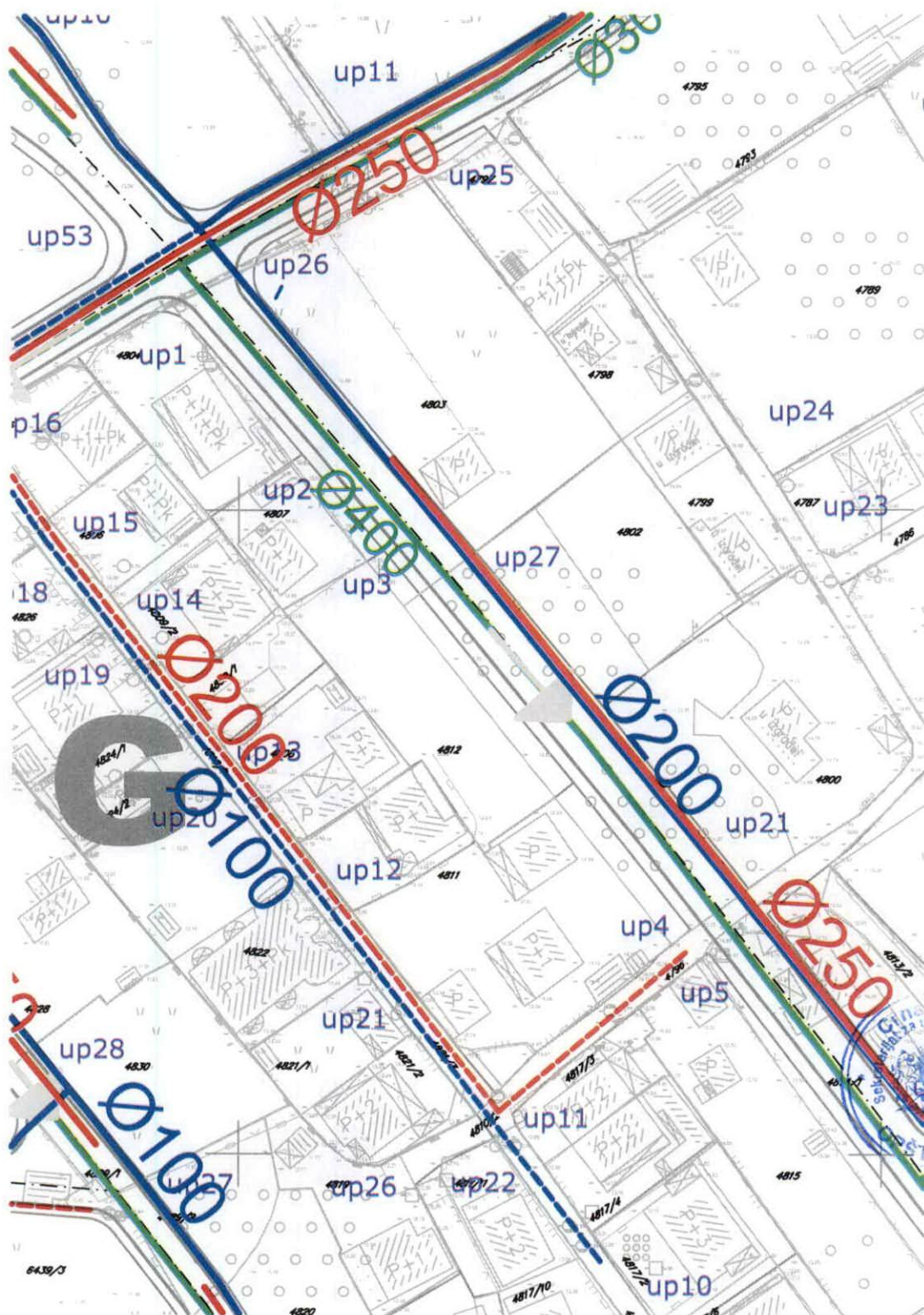


Postojeća atmosferska kanalizacija



Planirana atmosferska kanalizacija







Broj: UPI 14-341/22-349/1

Bar, 27.07.2022. godine

Sekretarijat za komunalno-stambene poslove i zaštitu životne sredine, rješavajući po zahtjevu Sekretarijata za uređenje prostora Opštine Bar, a na osnovu člana 17 Zakona o putevima („Sl. list Crne Gore“, br. 82/20), člana 12 Odluke o opštinskim i nekategorisanim putevima na teritoriji opštine Bar („Sl. list Crne Gore – opštinski propisi“, br. 46/16), člana 12 Odluke o organizaciji i načinu rada lokalne uprave („Sl. list Crne Gore – opštinski propisi“, br. 40/18), člana 82 Zakona o planiranju prostora i izgradnji objekata („Sl. list Crne Gore“, br. 82/20) i člana 18 Zakona o upravnom postupku („Sl. list Crne Gore“, br. 56/14, 20/15, 40/16 i 37/17), donosi:

R J E Š E N J E

Utvrđuju se saobraćajno-tehnički uslovi za izgradnju saobraćajnog priključka, za potrebe rekonstrukcije postojećeg objekta, na urbanističkoj parceli UP2, u zoni „G“, čiji dio čini katastarska parcela broj 4807/1, KO Novi Bar, u zahvatu DUP-a „Ilino“ („Sl. list Crne Gore – opštinski propisi“, br. 32/09), opština Bar:

1. UP mora da ima jedan kolski ulaz/izlaz na javnu saobraćajnicu;
2. Širinu prilaznog puta dimenzionisati u zavisnosti od usvojenog mjerodavnog vozila;
3. Mjerodavno vozilo se definiše na osnovu potrebe prilaznog puta;
4. Radijuse krivina pri ulasku/izlasku na UP dimenzionisati prema normativima za usvojeno mjerodavno vozilo;
5. Na priključku na put obezbijediti odgovarajuću preglednost za učesnike u saobraćaju;
6. Voditi računa o spoju prilaznog i javnog puta, za sami priključak koristiti materijale koji odgovaraju materijalima puta na koji se priključuje;
7. Uzdužne profile priključka prilagoditi terenu i okolnim objektima, uz obavezno postizanje poprečnih i podužnih nagiba potrebnih za odvođenje atmosferskih voda;
8. Na mjestu priključenja na UP predvidjeti oborene ivičnjake;
9. Saobraćajno-tehničku dokumentaciju priključka uraditi u skladu sa važećim standardima, propisima, preporukama i normativima iz predmetne oblasti.

O b r a z l o ž e n j e

Sekretarijat za uređenje prostora Opštine Bar obratio se ovom Sekretarijatu zahtjevom, broj 07-014/22-390/3 od 07.07.2022. godine, zavedenim u ovom Sekretarijatu, pod brojem UPI 14-341/22-349 od 08.07.2022. godine, za izdavanje saobraćajno-tehničkih uslova za priključenje na javni put, za potrebe rekonstrukcije postojećeg objekta na urbanističkoj parceli UP2, u zoni „G“, čiji dio čini katastarska parcela broj 4807/1, KO Novi Bar, u zahvatu DUP-a „Ilino“, opština Bar.

Uz zahtjev je priložen Nacrt urbanističko-tehničkih uslova, broj 07-014/22-390/3 od 07.07.2022. godine.

Članom 17 Zakona o putevima („Sl. list Crne Gore“, br. 082/20) propisano je da organ uprave izdaje saobraćajno-tehničke uslove za priključenje na javni put, pri čemu predmetne uslove za opštinske puteve izdaje nadležni organ lokalne uprave.

Članom 12 Odluke o opštinskim i nekategorisanim putevima („Sl. list Crne Gore“, br. 046/16) je propisano da organ lokalne uprave nadležan za poslove saobraćaja izdaje saobraćajno-tehničke uslove za priključenje na opštinski ili nekategorisani put.


Članom 12 Odluke o organizaciji i načinu rada lokalne uprave („Sl. list Crne Gore – opštinski propisi“, br. 040/18) je, između ostalog, propisano da Sekretarijat za komunalno-stambene poslove i zaštitu životne sredine vrši poslove koji se odnose na izdavanje saobraćajno-tehničkih uslova za projektovanje priključaka na opštinski i nekategorisani put.

Razmatrajući predmetni zahtjev, a uzimajući u obzir naprijed navedene propise, odlučeno je kao u dispozitivu rješenja.

Rješenje je donijeto bez izjašnjenja stranke o rezultatima ispitnog postupka iz razloga jer je utvrđeno da se Rješenje donosi u korist stranke.

Upustvo o pravnoj zaštiti: Protiv ovog Rješenja može se izjaviti žalba Glavnom administratoru Opštine Bar u roku od 15 dana od dana prijema istog. Žalba se ulaže preko ovog organa i taksira se sa 3 € administrativne takse.

Obradio,
Milan Andrijašević



V.D. Sekretara,
Andro Drecun

Dostavljeno: Podnosiocu zahtjeva (x3); a/a.

Kontakt tel.: 030/311-561

E-mail: sekretarijat.ksp@bar.me

TEHNIČKI USLOVI

Za izradu projektne dokumentacije za priključenje na hidrotehničku infrastrukturu

a) Opšti dio

Vodovod:

- Za registrovanje utroška vode cijelog objekta potrebno je ugraditi vodomjer u šahti u skladu sa tehničkim propisima. Šaht treba da bude lociran u posjedu investitora, 1m od ivice parcele gledajući iz pravca mjesta priključenja na ulični cjevovod. Predvidjeti posebno mjerenje potrošnje vode za stambeni i poslovni dio objekta.
- Mjerenje isporučenih količina vode u objektima koji će se graditi ili postavljati na teritoriji Opštine Bar će se vršiti sledećim vodomjerima:
 - a) U objektima za individualno stanovanje – višestambenim vodomjerima sa mokrim ili suvim mehanizmom klase tačnosti »C« ili više i pripremom za daljinsko očitavanje putem radio veze.
 - b) U objektima za kolektivno stanovanje – višestambenim vodomjerom sa mokrim ili suvim mehanizmom klase tačnosti »C« ili više i sistemom za daljinsko očitavanje putem radio veze.
 - c) U objektima za obavljanje djelatnosti ili za smještaj sa profilom priključka na javni vodovod od 50mm ili većim – kombinovanim elektromagnetnim ili ultrazvučnim vodomjerom istog profila sa mogućnošću daljinskog.
 - d) U poslovnim prostorima u objektu – višestambenim vodomjerom sa mokrim ili suvim mehanizmom klase »C« ili više i sistemom za daljinsko očitavanje putem radio veze i radio frekventnim ventilom ispred vodomjera.
- U objektima za kolektivno stanovanje, vodomjeri se ugrađuju u zajedničkim dijelovima stambene zgrade (hodnicima i holovima) uz obaveznu ugradnju manuelnog magnetnog ventila ispred vodomjera.
- Za objekte sa više od četiri stambene jedinice (stambene zgrade) može se predvidjeti ugradnja kontrolnih vodomjere za svaki ulaz posebno (vertikalno). Vodovodnu šahtu obavezno izvesti sa drenažom, penjalicama i poklopcem tako postavljenim da se vodomjer ne nalazi neposredno ispod otvora poklopca. Za svaku stambenu jedinicu predvidjeti ugradnju mjernih uređaja-vodomjera smještenih u kasetama na etažama, stalno dostupnim za očitavanje, kontrolu i održavanje (max jedan ormar za jedan sprat, uz mogućnost zaključavanja radi obezbjeđenja od oštećenja i krađe vodomjera). Vodomjeri sa horizontalnom osovinom se moraju postaviti isključivo horizontalno, odnosno sa vertikalnom osovinom isključivo vertikalno, sa pravim komadom cijevi 3D-5D ispred vodomjera. Ukoliko se predvidi baštenski hidrant neophodno je odrediti subjekt koji će izmirivati naknadu za utrošenu vodu.
- Kod vodomjera profila Ø50mm i više obavezno se ispred vodomjera ugrađuje zatvarač, hvatač nečistoće, MDK komad, ravni komad za smirenje toka vode, a iza vodomjera ravni komad i zatvarač. Iza vodomjera na koji je spojena hidrantska mreža objekta ili sprinkler sistem za gašenje požara, obavezno se ugrađuje zaštitnik od povratnog toka (nepovratni ventil). Dužina ravnog dijela za smirenje toka ispred i iza vodomjera zavisi o profilu vodomjera. Prilikom dimenzionisanja vodomjernog šahta voditi računa o dimenzijama armatura i fazonskih komada koji se ugrađuju.
- Za vrstu materijala priključka na vodovodnu mrežu predvidjeti PEHD (polietilen) ili PP (polipropilen). Maksimalno dozvoljeni profil priključka

- je $\varnothing 100\text{mm}$, pri čemu profil priključka mora biti manji od profila ulične cijevi na koju se planira priključenje.
- Direktno uzimanje vode iz javne vodovodne mreže preko hidroforskih uređaja, dozvoljeno je samo kod cjevovoda prečnika $\varnothing 200\text{ mm}$ i više. Uređaj za povišenje pritiska kod direktnog spoja na vodovodnu mrežu obavezno mora biti opremljen frekventnom regulacijom. Iz cjevovoda prečnika manjih od $\varnothing 200\text{mm}$ voda za uređaj za povišenje pritiska se može uzimati samo preko zatvorenog prelaznog rezervoara sa slobodnim nivoom vode.
 - Direktno uzimanje vode iz javnog cjevovoda za sprinkler instalaciju (preko priključka za objekat) dozvoljeno je samo u slučaju kada je ulični cjevovod prečnika većeg ili jednakog $\varnothing 250\text{ mm}$. Za prečnike uličnih cjevovoda manjeg od $\varnothing 250\text{ mm}$ potrebno je izgraditi rezervoar dovoljne zapremine za potrebe sprinkler instalacija. Rezervoari se u ovom slučaju pune iz uličnog cjevovoda u skladu sa hidrauličkim proračunom iz projekta.

Fekalna kanalizacija:

- Profil priključka i pad potrebno je odabrati u skladu sa izvedenim hidrauličkim proračunima, kao i na osnovu raspoloživih geodetskih kota. Minimalni profil priključka na gradsku kanalizacionu mrežu je $\varnothing 160\text{mm}$.
- Sva neophodna geodetska mjerenja i uzdužne profile, predvidjeti tehničkom dokumentacijom.
- Gradski sistem kanalizacione mreže je separatan, tako da se ne dozvoljava upuštanje atmosferskih voda u fekalnu kanalizaciju i obrnuto
- Nije dozvoljeno gravitaciono priključenje podrumskih i suterenskih etaža objekta na fekalnu kanalizaciju.
- Prilikom izrade projekta u dijelu ispuštanja otpadnih voda uzeti u obzir sve specifičnosti korisnika kanalizacije (kapacitet i tehnologija proizvodnje, količina, sastav i dinamika ispuštanja otpadnih voda, mogućnost recirkulacije i dr.), kao i ispoštovati "Pravilnik o kvaliteti i sanitarno-tehničkim uslovima za ispuštanje otpadnih voda u recipijent i javnu kanalizaciju, načinu i postupku ispitivanja kvaliteta otpadnih voda, min. broju ispitivanja i sadržaju izvještaja o utvrđenom kvalitetu otpadnih voda" (Sl.List CG br.45/08,9/10 i 26/12)
- Za materijal za izradu priključka na fekalnu kanalizaciju predvidjeti atestirane PVC kanalizacione cijevi za uličnu kanalizaciju (tjemene nosivosti min SN4) ili PP (polipropilen).
- Reviziona okna mogu biti kružnog ili četvrtastog poprečnog presjeka, monolitne AB, montažne AB i poliesterske izrade.
- Na mjestima gdje je moguć uticaj morske vode predvidjeti šahte od poliestera.

Atmosferska kanalizacija

- Neophodno je izvesti proračun oticanja sa predmetne parcele, krovova i uređenih površina i odabrati adekvatan profil priključka.
- Sa izvršenim geodetskim mjerenjima, dati uzdužne profile odvodnih kanala i raspoložive padove samog priključka.
- Reviziona okna i kišne slivnike projektovati u skladu sa tehničkim propisima za ovu vrstu djelatnosti.
- Za materijal za izradu priključka na atmosfersku kanalizaciju predvidjeti PVC ili PE (polietilen).
- Predvidjeti separatore za prečišćavanje voda sa parkinga i saobraćajnica, prije upuštanja ovih voda u gradsku atmosfersku kanalizaciju. Isto važi za sve zatvorene prostore u objektu koji služe za parkiranje automobila (garaže) površine veće od 50m^2 .
- Reviziona okna mogu biti kružnog ili četvrtastog poprečnog presjeka, monolitne AB, montažne AB i poliesterske izrade.

- o Na mjestima gdje je moguć uticaj morske vode predvidjeti šahte od poliestera

b) Postojeće hidrotehničke instalacije

- o U slučaju da je u granicama urbanističke parcele trasirana postojeća vodovodna cijev, koja se zadržava u planskom dokumentu, ili je planirana izgradnja nove mreže, neophodno je pridržavati se odredbi »Pravilnika o određivanju i održavanju zona i pojaseva sanitarne zaštite izvorišta i ograničenjima u tim zonama« („Službeni list Crne Gore“, br. 66/09 od 2. oktobra 2009.god.
Član. 32 - Pojas sanitarne zaštite određuje se oko glavnih cjevovoda i u zavisnosti od konfiguracije terena iznosi po 2m od osovine cjevovoda sa obje strane, a za cjevovode za vodosnabdijevanje do 200 stanovnika po 1m od osovine cjevovoda sa obje strane. U pojasu zaštite nije dozvoljena izgradnja objekata, postavljanje uređaja i vršenje radnji koje na bilo koji način mogu zagaditi vodu ili ugroziti stabilnost cjevovoda.
Za cjevovode profila DN 200mm i veće, u slučaju izgradnje objekata na trasi cjevovoda u zoni sanitarne zaštite, neophodno je obezbijediti slobodan prostor svijetlog otvora širine 4,0m i visine 3,0m.
- o Ako u granicama urbanističke parcele već postoji ili je planirana izgradnja fekalnog odnosno atmosferskog kolektora, nije dozvoljena izgradnja objekata, postavljanje uređaja i vršenje radnji u pojasu od 2m od osovine kolektora, koje na bilo koji način mogu ugroziti stabilnost cjevovoda.

c) Posebni dio

Priključenje na hidrotehničku infrastrukturu

- o Priključenje objekta na hidrotehničku infrastrukturu (vodovod, fekalnu i atmosfersku kanalizaciju) predvidjeti u skladu sa prostorno planskim dokumentom faza hidrotehnika.

d) Tehnička opremljenost projekta hidrotehničkih instalacija

I) Projekat unutrašnjih instalacija objekta

- Projekat treba da sadrži sve tekstualne i grafičke priloge za glavni projekat u skladu sa Pravilnikom o načinu izrade i sadržini tehničke dokumentacije. Projekat unutrašnjih instalacija vodovoda i kanalizacije treba izraditi u skladu s pravilima struke i odredbama važeće zakonske regulative, a mora obuhvatiti interne instalacije vodovoda i kanalizacije.

II) Projekat uređenja

- U projektu dostaviti preglednu situaciju u odgovarajućoj razmjeri sa jasno naznačenim mjestom priključenja na gradsku ulični vodovodnu i kanalizacionu mrežu.
- Na situaciji prikazati položaj sa naznačenim međusobnim rastojanjem planiranog objekta od postojećih i planiranih hidrotehničkih instalacija.
- Projektom obavezno prikazati detalj vodomjernog šahta - vodoinstalaterski i građevinski, sa specifikacijom i pravim dimenzijama fazonskih komada i armatura da bi dokazali usvojene dimenzije, osnovu i presjek kao i njegovu lokaciju na situaciji.

31 Tehnički direktor,
Alvin Tombarević

[Signature]



Izvršni direktor,
Zoran Pajović

[Signature]

Broj: 102-919-16432/2022
Datum: 08.07.2022.
KO: NOVI BAR

Na osnovu člana 173 Zakona o državnom premjeru i katastru nepokretnosti ("Sl. list RCG" br. 29/07, "Sl. list CG" br. 73/10, 032/11, 040/11, 043/15, 037/17 i 17/18), postupajući po zahtjevu , , za potrebe izdaje se

LIST NEPOKRETNOSTI 23 - PREPIS

Podaci o parcelama									
Broj	Podbroj	Broj zgrade	Plan Skica	Datum upisa	Potes ili ulica i kućni broj	Način korišćenja Osnov sticanja	Bon. klasa	Površina m ²	Prihod
4807	1		20 51	01/04/2022	Ilino	Dvorište KUPOVINA		192	0.00
4807	1	1	20 51	01/04/2022	Ilino	Porodična stambena zgrada KUPOVINA		76	0.00
4807	1	2	20 51	01/04/2022	Ilino	Pomoćna zgrada KUPOVINA		21	0.00
								289	0.00

Podaci o vlasniku ili nosiocu				
Matični broj - ID broj	Naziv nosioca prava - adresa i mjesto		Prava	Obim prava
1706949930010	MILAČIĆ RADOMIR RADOSAV ILINO BB- ŠUŠANJ BAR Bar		Svojina	1/1

Podaci o objektima i posebnim djelovima						
Broj	Podbroj	Broj zgrade	Način korišćenja Osnov sticanja Sobnost	PD Godina izgradnje	Spratnost/ Sprat Površina	Prava Vlasnik ili nosilac prava Adresa, Mjesto
4807	1	1	Porodična stambena zgrada	0	P1 76	/
4807	1	1	Stambeni prostor Trosoban stan	1	P 60	Svojina MILAČIĆ RADOMIR RADOSAV 1/1 1706949930010 ILINO BB- ŠUŠANJ BAR Bar
4807	1	1	Stambeni prostor Dvosoban stan	2	P1 70	Svojina MILAČIĆ RADOMIR RADOSAV 1/1 1706949930010 ILINO BB- ŠUŠANJ BAR Bar
4807	1	2	Pomoćna zgrada	0	P 21	Svojina MILAČIĆ RADOMIR RADOSAV 1/1 1706949930010 ILINO BB- ŠUŠANJ BAR Bar

Podaci o teretima i ograničenjima							
Broj	Podbroj	Broj zgrade	PD	Redni broj	Način korišćenja	Datum upisa Vrijeme upisa	Opis prava

Podaci o teretima i ograničenjima							
Broj	Podbroj	Broj zgrade	PD	Redni broj	Način korišćenja	Datum upisa Vrijeme upisa	Opis prava
4807	1	1		2	Porodična stambena zgrada	16/10/2013	Nema dozvolu NEMA DOZVOLU.
4807	1	2		1	Pomoćna zgrada	13/08/2002	Nema dozvolu

Naplata takse je oslobođena na osnovu člana 17 Zakona o administrativnim taksama ("Sl.list CG, br. 18/19). Naplata naknade oslobođena je na osnovu člana 174 Zakona o državnom premjeru i katastru nepokretnosti ("Sl. list RCG" br. 29/07, "Sl. list CG" br. 73/10, 032/11, 040/11, 043/15, 037/17 i 17/18).


 Mrdjan Kovačević dipl.pravnik

CRNA GORA

UPRAVA ZA KATASTAR I DRŽAVNU IMOVINU

PODRUČNA JEDINICA: BAR

Broj: 460-DJ-916/2022

Datum: 08.07.2022.



Katastarska opština: NOVI BAR

Broj lista nepokretnosti:

Broj plana: 10

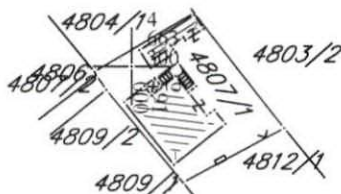
Parcela: 4807/1

KOPIJA PLANA

4
663
200
000
165
9
- Razmjera 1: 1000



663
200
000
165
9



663
200
000
165
9

4
663
200
000
165
9

663
200
000
165
9

IZVOD IZ DIGITALNOG PLANA

Obradio:



Ovjerava
Službeno lice: